

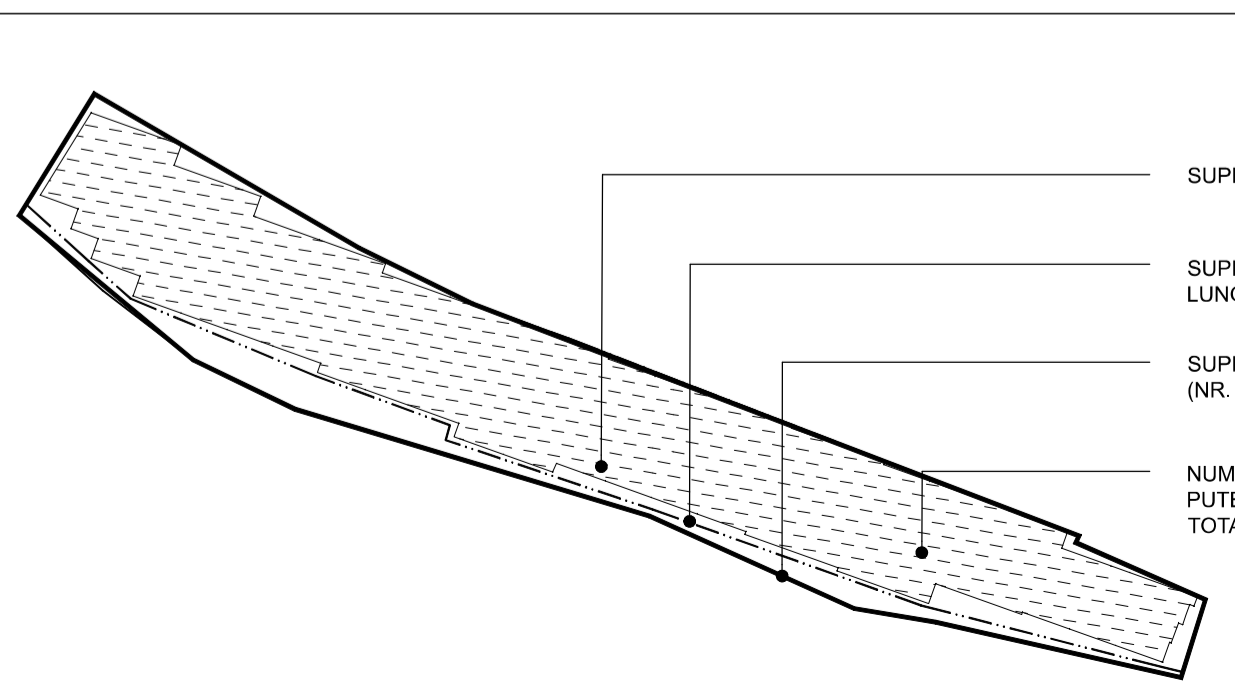
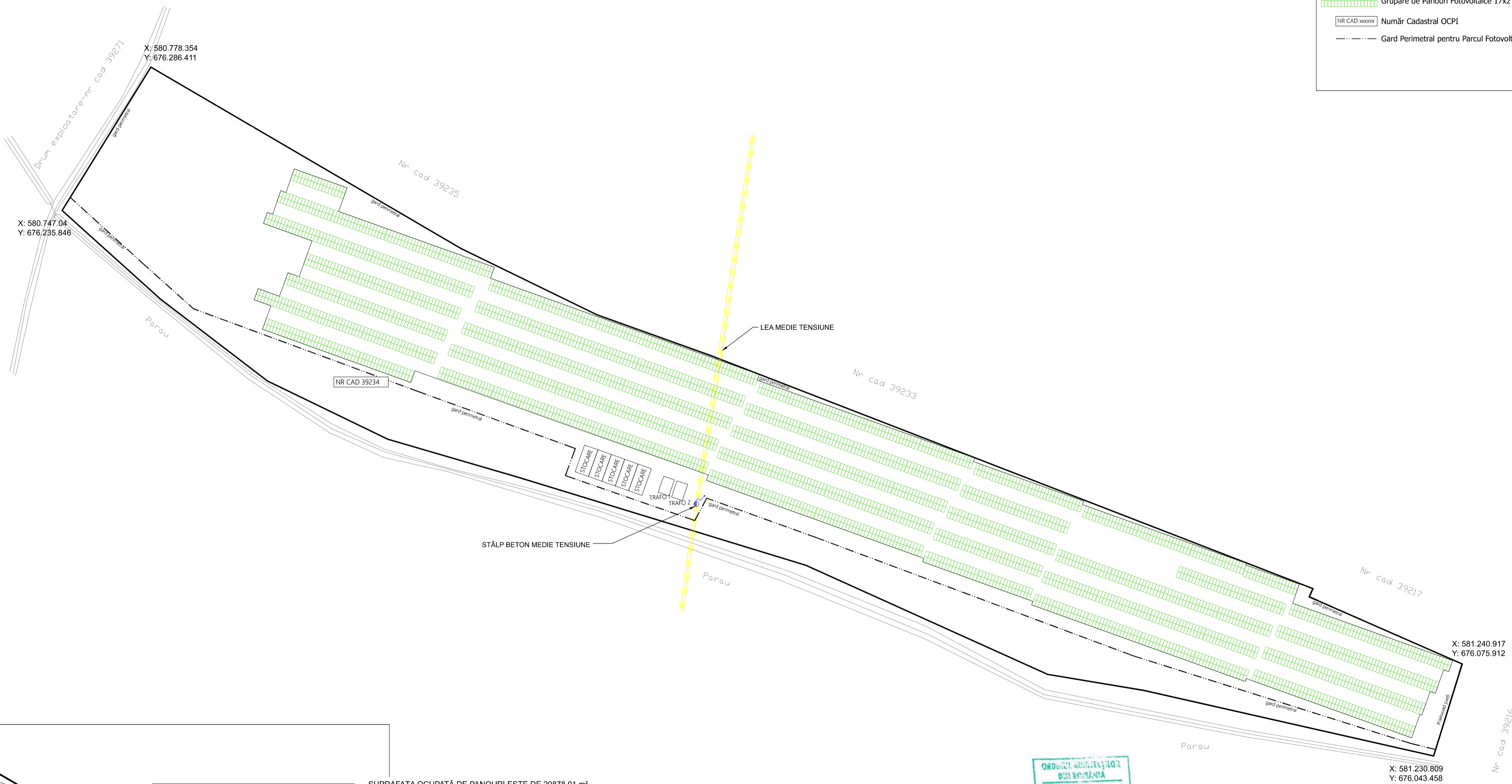


OBS:  
 1. MODIFICAREA ACESTUI PROIECT SE FACE NUMAI CU ACORDUL PROIECTANTULUI. IN CAZ CONTRAR PROIECTANTUL ISI DECLINA ORICE RESPONSABILITATE SI ESTE ABSOLVIT DE  
 EVENTUALELE URMARI NEDORITE DIN TIMPUL EXECUTIEI SAU A EXPLOATARII CONSTRUCTIEI

VERIFICATOR/ EXPERT	NUME	SEMNATURA	CERINTA	REFERAT/EXPERTIZA NR. / DATA	
	<b>sc. BONIE srl.</b>	<i>Andrei-Ionuț</i>	<b>MANOLACHE</b>	<b>Beneficiar: SEBAND ENERGY S.R.L.</b>	Proiect nr. 08/2024
	CIF: 17057109; IASI, ȘOS. MOARA DE FOC, NR.12, Tel/Fax: 0758.042.041				
Specificatie	Nume	Semnatura	Scara:	CONSTRUIRE PARC FOTOVOLTAIC	Faza
Sef proiect	arh. FARIMA Oleg	<i>[Signature]</i>	1/2000	com. Ciprian Porumbescu, jud Suceava, nr.cad. 39234	<b>S.F.</b>
Proiectat	arh. MANOLACHE Andrei	<i>[Signature]</i>	Data:	<b>PLAN DE INCADRARE IN ZONA</b>	Plan A-0
Desenat	arh. MANOLACHE Andrei	<i>[Signature]</i>	2024		



- LEGENDA:
- stalp electric beton
  - LEA medie tensiune
  - sant
  - ax drum
  - drum
  - fir sant
  - podet
  - Imobilul 39234 in suprafata totala de 31060 mp  
Sistem de coordonate Stereo 70  
Sistem de referinte Marea Neagra  
Echidistanta de 0.5 m
  - Grupare de Panouri Fotovoltaice 17x2 buc
  - NR CAD xxxxxx Număr Cadastral OCPI
  - Gard Perimetral pentru Parcul Fotovoltaic



SUPRAFAȚA OCUPATĂ DE PANOURI ESTE DE 20878,01 m<sup>2</sup>

SUPRAFAȚA ÎMPREJMUITĂ 25452,6 m<sup>2</sup>  
LUNGIME GARD 1149 m


SUPRAFAȚA TOTALĂ A TERENULUI CU NR. CARTE FUNCİARĂ  
(NR. CAD) 39234 ESTE DE 31060m<sup>2</sup>

3600  
NUMĂR TOTAL DE PANOURI 4322  
PUTERE PANOU 585W  
TOTAL PUTERE PARC 2106.00 KW

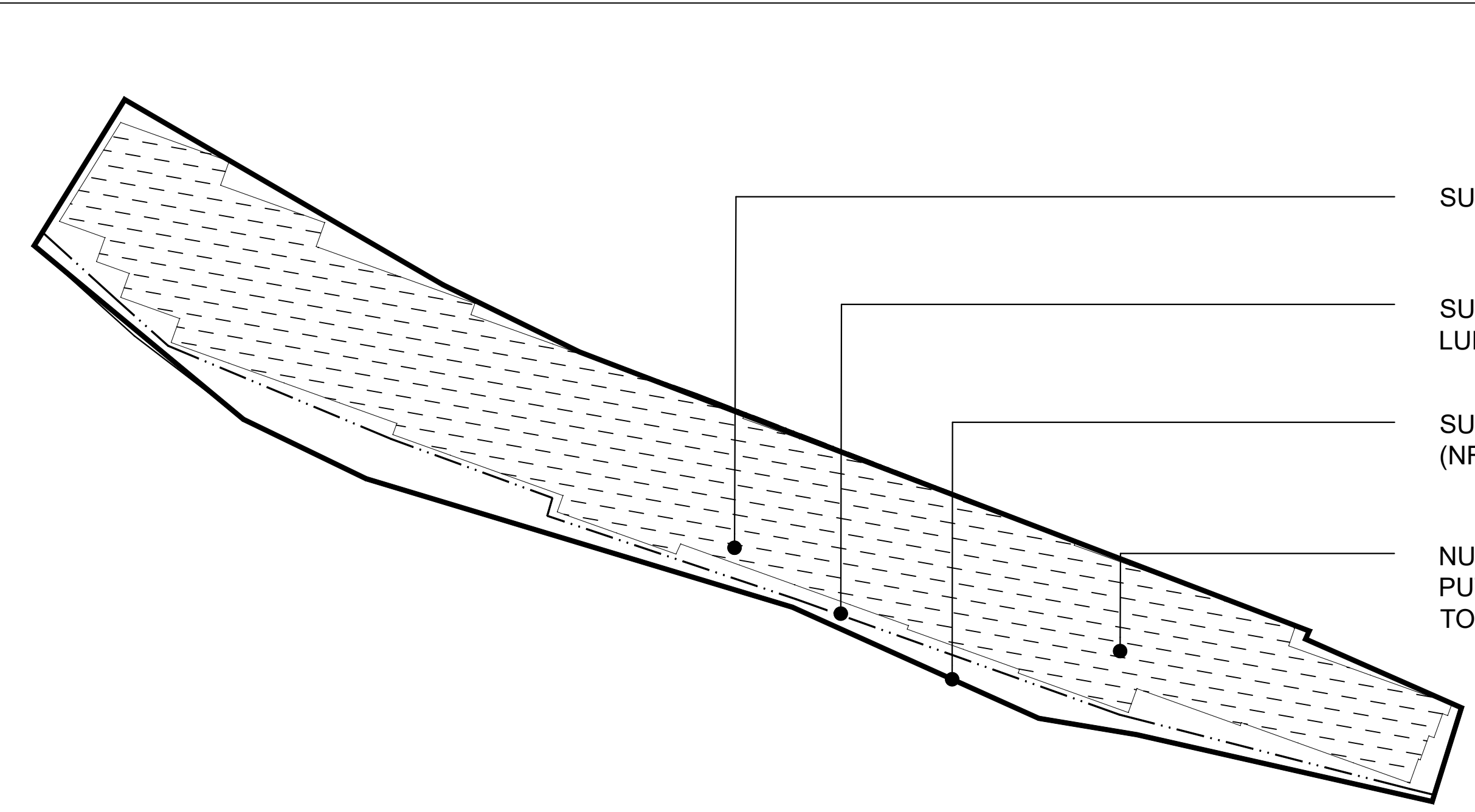
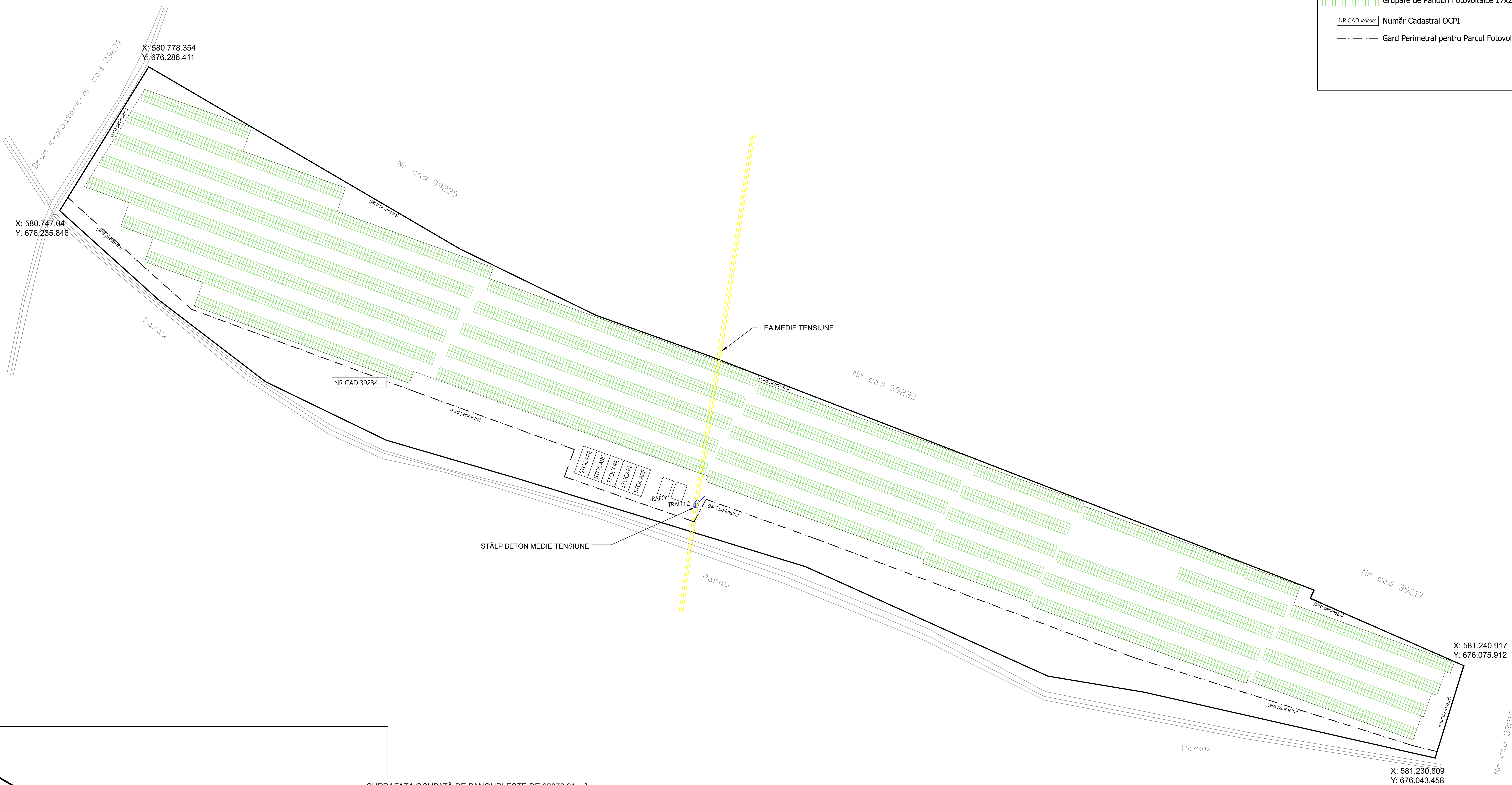


OBS: 1. MODIFICAREA ACESTUI PROIECT SE FACE NUMAI CU ACORDUL PROIECTANTULUI, ÎN CAZ CONTRAR PROIECTANTUL ÎȘI DECLINĂ ORICE RESPONSABILITATE ȘI ESTE ABSOLVIT DE EVENTUALELE URMĂRI NEDORITE DIN TIMPUL EXECUȚIEI SAU A EXPLOATĂRII CONSTRUCȚIEI!

VERIFICATOR/ EXPERT	NUME	SEMNETURA	CERINTA	REFERAT/EXPERTIZA NR. / DATA	
	<b>sc. BONIE srl.</b> CIF: 17057109; IASI, OS. MOARA DE FOC, NR.12, Tel/Fax: 0758.042.041			Beneficiar: SEBAND ENERGY S.R.L.	Proiect nr. 08/2024
Specificatie	Nume	Semnatura	Scara:	CONSTRUIRE PARC FOTOVOLTAIC	
Proiectat	arh. FARIMA Oleg		1/500	com. Ciprian Porumbescu, jud Suceava, nr.cad. 39234	
Desenat	arh. MANOLACHE Andrei		Data: 2024	PLAN DE SITUATIE	
					Faza S.F. Plan A-1



- LEGENDA:**
- stâlp electric beton
  - LEA medie tensiune
  - sant
  - ax drum
  - drum
  - fir sant
  - podet
  - Imobilul 39234 in suprafata totala de 31060 mp  
Sistem de coordonate Stereo 70  
Sistem de referinte Marea Neagra  
Echidistanta de 0.5 m
  - Grupare de Panouri Fotovoltaice 17x2 buc
  - NR CAD xxxxxx Număr Cadastral OCPI
  - Gard Perimetral pentru Parcul Fotovoltaic




SUPRAFAȚA OCUPATĂ DE PANOURI ESTE DE 20878,01 m<sup>2</sup>

SUPRAFAȚA ÎMPREJMUITĂ 25452,6 m<sup>2</sup>  
LUNGIME GARD 1149 m

SUPRAFAȚA TOTALĂ A TERENULUI CU NR. CARTE FUNCİARĂ  
(NR. CAD) 39234 ESTE DE 31060m<sup>2</sup>

NUMĂR TOTAL DE PANOURI 4322  
PUTERE PANOU 585W  
TOTAL PUTERE PARC 2528,37 KW

SPO ENERGY SRL AUTORIZATIE ANRE : 18776/21.11.2022			Beneficiar: SEBAND ENERGY SRL ADRESA: Ciprian Porumbescu, judetul Suceava		
SPECIFICATIE	NUME	SEMNAȚURA		TITLU PROIECT:	Faza:
DESENAT:	Ing. DUCIUC AUREL	<i>[Signature]</i>		CONSTRUCTIE PARC FOTOVOLTAIC SEBAND ENERGY SRL	
PROIECTAT:	Ing. DUCIUC AUREL	<i>[Signature]</i>			
VERIFICAT:					
SEF PROIECT:	Ing. DUCIUC AUREL	<i>[Signature]</i>	Data: 04.2024	TITLU PLANSA: PLAN DE SITUATIE	SCALA: 1:500 @ A0



**LEGENDA**

- stâlp electric beton
  - LEA medie tensiune
  - sant
  - ax drum
  - drum
  - fir sant
  - podet
- Imobilul 39234 in suprafata totala de 31060 mp  
 Sistem de coordonate Stereo 70  
 Sistem de referinta Marea Neagra  
 Echilibranta de 0.5 m

Rgi 7873/2024  
 Prezentul document recepționat este valabil  
 însoțit de procesul verbal de recepție nr. 1245/2024

			<b>DOCUMENTATIE IN SCOPUL: CONSTRUIRE</b>		Plansa A1
			<b>PARC FOTOVOLTAIC 2MW COMUNA CIPRIAN PORUMBESCU, JUDETUL SUCEAVA</b>		
<b>BENEFICIAR: SEBAND ENERGY SRL</b>			<b>PLAN TOPOGRAFIC</b> <b>AMPLASAMENT :</b> <b>COMUNA CIPRIAN PORUMBESCU, JUDETUL SUCEAVA</b>		FAZA TOPO
Intocmit	ing. Isepcluc D.	Scara			
Redactat	ing. Isepcluc D.	1:1000			
Verificat	ing. Isepcluc D.	Data	04.2024		